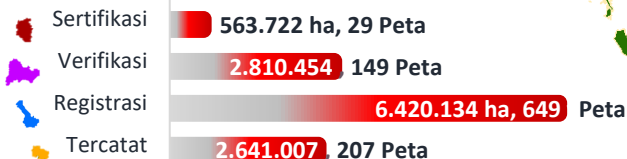


17 Agustus 2021

Peta Wilayah Adat Luas Wilayah Adat Tersebar di

**1.034** **12,4** Juta Hektar **29** Provinsi  
**136** Kabupaten/Kota

### Status Registrasi BRWA



### Status Pengakuan



### Status Hutan Adat



### Status Region

Status Region	Sumatera		Kalimantan		Sulawesi		Jabalnur		Maluku & Papua	
	Peta	Luas (Ha)	Peta	Luas (Ha)	Peta	Luas (Ha)	Peta	Luas (Ha)	Peta	Luas (Ha)
Total Peta Wilayah Adat	256	2.054.171	461	5.453.597	158	1.612.295	94	512.579	65	2.802.675
<b>Status Registrasi BRWA</b>										
Sertifikasi	5	17.306	5	390.152	13	141.520	5	13.799	1	945
Verifikasi	24	64.843	19	1.175.427	79	723.587	20	81.193	7	765.404
Registrasi	155	1.208.172	371	3.052.967	51	630.204	47	227.299	25	1.301.494
Tercatat	72	763.850	66	835.052	15	116.984	22	190.289	32	734.832
<b>Status Pengakuan</b>										
Penetapan	70	236.968	30	1.246.385	30	427.960	15	36.906	9	515.380
Pengaturan	90	1.283.229	388	3.574.492	64	611.914	27	54.366	48	2.136.239
<b>Status Hutan Adat (Hektar)</b>										
Penetapan	18.107		21.978		12.434		4.225		158	
Potensi	1.147.280		4.079.495		1.219.426		177.855		1.931.561	

# INFOGRAFIS STATUS PENGAKUAN WILAYAH ADAT DI REGION SUMATERA



17 Agustus 2021

Peta Wilayah Adat **256**  
Luas Wilayah Adat **2,0** Juta Hektar

Tersebar di **8** Provinsi **36** Kabupaten/Kota

## Legenda

- Perda Pengakuan MHA
- Perda/SK Penetapan MHA

### Aceh

Kabupaten : Aceh Barat, Aceh Besar, Aceh Jaya, dan Pidie

**7** Penetapan MHA  
**0** Penetapan Hutan Adat

### Sumatera Barat

Kabupaten : Kepulauan Mentawai, Tanah Datar

**6** Penetapan MHA  
**5** Penetapan Hutan Adat

### Bengkulu

Kabupaten : Lebong dan Rejang Lebong

**7** Penetapan MHA  
**0** Penetapan Hutan Adat

### Sumatera Utara

Kabupaten : Humbang Hasundutan, Toba Samosir, dan Tapanuli Utara

**1** Penetapan MHA  
**1** Penetapan Hutan Adat

### Riau

Kabupaten : Bengkalis, Siak, Indragiri Hulu, dan Kampar

**6** Penetapan MHA  
**2** Penetapan Hutan Adat

### Jambi

Provinsi : Jambi

**41** Penetapan  
**29** Penetapan Hutan Adat

### Sumatera Selatan

Kabupaten : Muara Enim

**2** Penetapan MHA  
**2** Penetapan Hutan Adat

Provinsi	Aceh		Bengkulu		Lampung		Jambi		Riau		Sumbar		Sumut		Sumsel	
	Peta	Luas (Ha)	Peta	Luas (Ha)	Peta	Luas (Ha)	Peta	Luas (Ha)	Peta	Luas (Ha)	Peta	Luas (Ha)	Peta	Luas (Ha)	Peta	Luas (Ha)
<b>Total Peta Wilayah Adat</b>	36	363.013	21	67.819	1	19.408	50	590.012	27	377.759	15	81.702	101	335.622	5	217.821
<b>Status Pengakuan</b>																
Penetapan	7	166.910	7	11.737	0	0	41	12.252	6	25.212	6	14.595	1	6.261	2	Tidak ada
Pengaturan	29	196.103	2	3.165	0	0	9	577.759	21	352.546	8	50.697	19	21.159	2	81.799
<b>Status Hutan Adat (Hektar)</b>																
Penetapan		0		0		0		7.984		408		6.942		2.394		380
Potensi		308.471		42.167		0		295.072		260.998		46.048		48.044		146.479

# INFOGRAFIS STATUS PENGAKUAN WILAYAH ADAT DI REGION KALIMANTAN



17 Agustus 2021

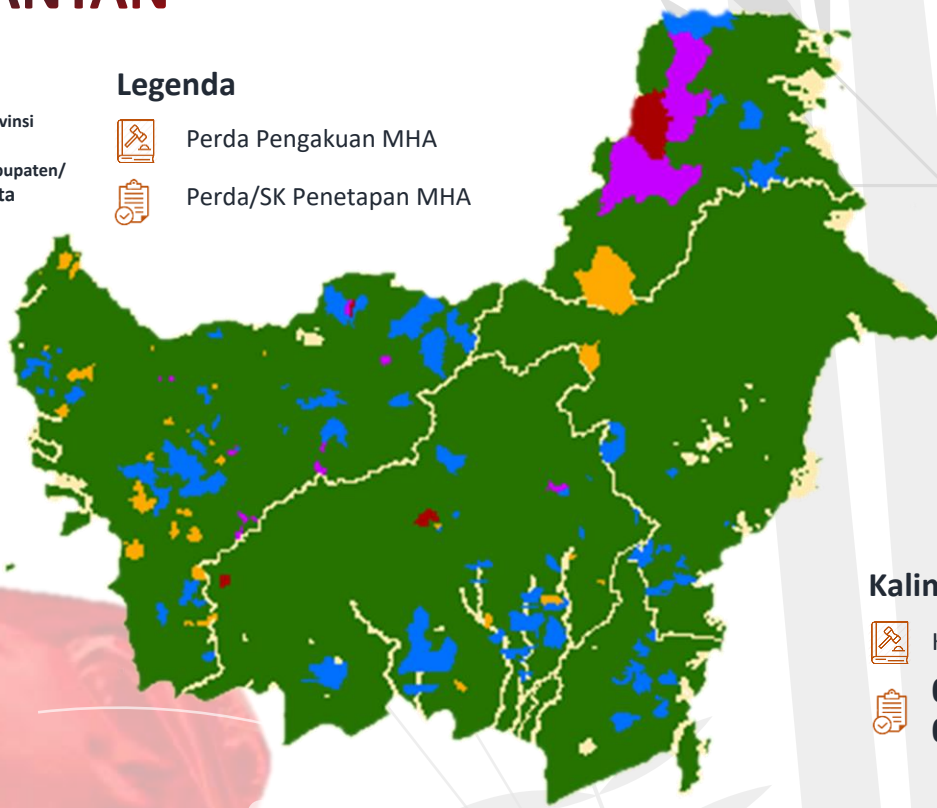
Peta Wilayah Adat    Luas Wilayah Adat    Tersebar di

**461**    **5,4** Juta Hektar    **5** Provinsi


**30** Kabupaten/ Kota


## Legenda

-  Perda Pengakuan MHA
-  Perda/SK Penetapan MHA




## Kalimantan Barat

 Kabupaten : Kapuas Hulu, Melawi, Ketapang, Landak, Sanggau, Sekadau, Bengkayang, dan Sintang

 **23** Penetapan MHA  
**10** Penetapan Hutan Adat

## Kalimantan Tengah


 **1** Penetapan MHA  
**1** Penetapan Hutan Adat


## Kalimantan Utara

 Kabupaten : Malinau, Bulungan dan Nunukan

 **4** Penetapan MHA  
**0** Penetapan Hutan Adat

## Kalimantan Timur

 Provinsi : Provinsi Kalimantan Timur  
Kabupaten : Kutai Barat, Paser dan Mahakam Ulu

 **2** Penetapan MHA  
**2** Penetapan Hutan Adat

## Kalimantan Selatan

 Kabupaten : Kotabaru,

 **0** Penetapan MHA  
**0** Penetapan Hutan Adat

Provinsi	Kalbar		Kaltara		Kalteng		Kaltim		Kalsel	
	Peta	Luas (Ha)	Peta	Luas (Ha)	Peta	Luas (Ha)	Peta	Luas (Ha)	Peta	Luas (Ha)
<b>Total Peta Wilayah Adat</b>	323	1.735.414	17	2.167.979	60	1.009.553	15	312.529	46	228.122
<b>Status Pengakuan</b>										
Penetapan	23	95.193	4	1.138.234	1	Tidak ada	2	12.958	0	0
Pengaturan	281	1.562.648	13	1.029.744	39	540.178	13	299.570	42	142.350
<b>Status Hutan Adat (Hektar)</b>										
Penetapan		14.106		0		102		7.771		0
Potensi		1.057.146		1.784.921		786.923		248.492		202.013

# INFOGRAFIS STATUS PENGAKUAN WILAYAH ADAT DI REGION SULAWESI

17 Agustus 2021

Peta Wilayah Adat **158**  
Luas Wilayah Adat **1,6** Juta Hektar  
Tersebar di **5** Provinsi  
**27** Kabupaten/  
Kota

## Legenda



Perda Pengakuan MHA



Perda/SK Penetapan MHA



## Sulawesi Barat



Kabupaten : Mamasa



0 Penetapan MHA



0 Penetapan Hutan Adat

## Sulawesi Selatan



Kabupaten : Bulukumba, Enrekang, Luwu, Luwu Utara, Sinjai, Toraja Utara



20 Penetapan MHA

8 Penetapan Hutan Adat

## Sulawesi Tengah



Kabupaten : Morowali Utara, Sigi, Tojo una-una



9 Penetapan MHA

3 Penetapan Hutan Adat

## Sulawesi Tenggara



Kabupaten : Bombana



1 Penetapan MHA

0 Penetapan Hutan Adat

Provinsi

Sulteng

Sulsel

Sulbar

Sulut

Sultra

Provinsi	Sulteng		Sulsel		Sulbar		Sulut		Sultra	
	Peta	Luas (Ha)	Peta	Luas (Ha)	Peta	Luas (Ha)	Peta	Luas (Ha)	Peta	Luas (Ha)
<b>Total Peta Wilayah Adat</b>	66	632.377	82	820.493	5	88.449	1	3.506	4	67.469
<b>Status Pengakuan</b>										
Penetapan	9	161.670	20	237.126	0	0	0	0	1	29.164
Pengaturan	14	75.148	48	464.462	2	72.304	0	0	0	0
<b>Status Hutan Adat (Hektar)</b>										
Penetapan		7.797		4.637		0		0		0
Potensi		514.548		613.948		60.940		634		29.355

# INFOGRAFIS STATUS PENGAKUAN WILAYAH ADAT DI REGION JAWA BALI NUSRA

17 Agustus 2021



Peta Wilayah Adat Luas Wilayah Adat Tersebar di  
**94** **0,5** Juta Hektar **7** Provinsi  
**24** Kabupaten/Kota

## Legenda

- Perda Pengakuan MHA
- Perda/SK Penetapan MHA

## Banten

- Kabupaten : Lebak
- 10** Penetapan MHA
- 5** Penetapan Hutan Adat

## Jawa Barat

- Kabupaten : Kabupaten Ciamis
- 1** Penetapan MHA
- 1** Penetapan Hutan Adat

## Bali

- Perda desa adat di Provinsi Bali
- 3** Penetapan MHA
- 3** Penetapan Hutan Adat

## Nusa Tenggara Timur

- Kab: Manggarai Timur dan Ende
- 0** Penetapan MHA
- 0** Penetapan Hutan Adat

## Nusa Tenggara Barat

- Kabupaten : Lombok Utara
- 0** Penetapan MHA
- 0** Penetapan Hutan Adat

Provinsi	Banten		Jabar		Jateng		Jatim		Bali		NTB		NTT	
	Peta	Luas (Ha)	Peta	Luas (Ha)	Peta	Luas (Ha)	Peta	Luas (Ha)	Peta	Luas (Ha)	Peta	Luas (Ha)	Peta	Luas (Ha)
<b>Total Peta Wilayah Adat</b>	10	36.718	2	3.328	1	Tidak ada	3	512	5	7.404	20	144.173	53	320.446
<b>Status Pengakuan</b>														
Penetapan	10	36.718	1	188	1	Tidak ada	0	0	3	Tidak ada	0	0	0	0
Pengaturan	0	0	0	0	0	0	0	0	0	0	5	23.913	22	30.453
<b>Status Hutan Adat (Hektar)</b>														
Penetapan		3.509		31		64		0		621		0		0
Potensi		9.671		2.347		Tidak ada		0		Tidak ada		75.584		90.254

# INFOGRAFIS STATUS PENGAKUAN WILAYAH ADAT DI REGION MALUKU PAPUA



17 Agustus 2021

Peta Wilayah Adat Luas Wilayah Adat

65 2,8  
Juta Hektar

Tersebar di

4 Provinsi 19 Kabupaten/  
Kota

## Legenda



Perda Pengakuan MHA



Perda/SK Penetapan MHA

### Maluku dan Maluku Utara



Provinsi: Perda Provinsi Maluku No. 14 Tahun 2005.



2 penetapan MHA  
2 Penetapan Hutan Adat

### Papua



Provinsi : Perdasus No. 21,22,23 tahun 2008.  
Kabupaten: Jayapura dan Merauke



0 Penetapan MHA  
0 Penetapan Hutan Adat

### Papua Barat



Provinsi : Perdasus Papua Barat No. 9 tahun 2019.  
Kabupaten: Sorong, Teluk Bintuni, Teluk Wondama dan Tambrau.



5 penetapan MHA  
0 Penetapan Hutan Adat

Provinsi	Papua		Papua Barat		Maluku		Maluku Utara	
	Peta	Luas (Ha)	Peta	Luas (Ha)	Peta	Luas (Ha)	Peta	Luas (Ha)
Total Peta Wilayah Adat	39	1.856.728	11	19.959	8	86.011	7	139.977
Status Pengakuan								
Penetapan	0	0	5	456.504	2	Tidak ada	2	58.876
Pengaturan	39	1.856.728	6	263.456	3	16.055	0	0
Status Hutan Adat (Hektar)								
Penetapan		0		0		158		0
Potensi		1.419.124		530.864		45.275		92.206